



tourisme > **DRÔME**

Voyage dans la montagr

Provençale ou montagnarde, ainsi va la Drôme qui se jette dans le Rhône — dont nous nous écarterons au plus vite —, pour nous perdre dans les bras de ce pays d'altitudes, vignes et villages, aux allées de platanes centenaires, et se frotter à son impressionnante barrière tectonique, le Vercors. Un idéal géographique à parcourir en camping-car : tranquille en cette saison et peu fréquenté lorsqu'on choisit les bonnes routes !

Texte et photos : **Didier Houeix**

Authentique, préservée, accueillante et... bio ! Eh oui ! La Drôme — depuis les années 1970 — cultive sa filière en bonne intelligence : dans l'agriculture et la cosmétique, le bien-être... Une Drômoise, côtoyée lors de ce reportage — au fait du passé agricole de son département — ira jusqu'à soutenir cette thèse encourageante : « *Bon nombre d'habitants de la Drôme ne vont que rarement à la pharmacie. Ils se soignent aux huiles essentielles* ». Cette réflexion sur le bio



Le village pittoresque de Montbrun-les-bains à une magnifique vue sur le Mont Ventoux.

© Adobe Stock



1

1. À Die, la Drôme est un terrain de jeux aquatique idéal pour petits et grands.
2. 40 m de long, 19 m de haut, le vieux pont de Nyons est une prouesse architecturale.



2

risme, badigeonnez-vous le visage avec l'eau de la fontaine aux étoiles... européennes. De là, direction la boulangerie. « Ô peuchère ! Pas n'importe quelle boulangerie ». Le dimanche... On y vient à pied, on y fait la queue... et le trafic de voitures peut dépasser la dizaine dans le quartier. Car on se bouscule pour acheter son pain, ses viennoiseries, ses gâteaux chez le successeur d'Antoine Ronjat. La devanture ne paie pas de mine. Le camouflage parfait, dont seuls, les initiés savent, ce que signifie (depuis 2007) la série des plaques émaillées d'un célèbre routard, pointées au mur.

Louis et Elsa

Leur arcane ? La famille Ronjat est une vieille dynastie de fabricants de « pognes » du 26. Depuis le XVIII^e siècle, huit générations se sont succédé devant le fournil, une recette jalousement gardée, subtilement améliorée pour le plaisir des amateurs de pogne. La « poignée », ancienne mesure, a donné son nom à cette généreuse brioche en forme de couronne. Saint-Donat-sur-l'Herbasse vaut plus que le coup d'œil. Et au moins pour une raison que les lecteurs de Louis Aragon ne manqueront d'éclaircir : un pan de la vie de cet auteur se décline au 52 rue Pasteur, sous le nom d'emprunt Andrieux. Le couple qu'il forme avec Elsa Triolet s'est réfugié à Saint-Donat. Et pendant que Louis, Desnos, Prévoost et d'autres, prennent résolument parti contre le nazisme, Elsa publie des journaux de résistance comme « La Drôme en armes ». Il était arrivé ici, craignant un ennui désespéré, « village aux rues grises, écrasé sous sa massive collégiale, collines monochromes à perte de vue... ». Il en est reparti en écrivant : « C'est ici, à Saint Donat, que nous avons vécu les journées peut-être les plus émouvantes de notre vie. » Vous quitterez Saint-Donat non sans avoir pénétré dans l'enceinte de sa collégiale avant de récupérer votre véhicule, endormi sur les bords de l'Herbasse. L'Herbasse... Cette rivière s'étire nonchalante et traverse, plus au nord – à peine 5 kilomètres – le village de Charmes-sur-l'Herbasse. Je n'évoquerai pas ce nom s'il n'avait un rapport direct avec notre rendez-vous de l'après-midi. Mais filons, dare-dare, en écoutant dans le camping-car Ferrat chanter Aragon – Un jour, un jour... – pour une entrevue, fictive, avec le plus atypique et populaire personnage de la Drôme. Un certain « Cheval », facteur de son état, prénommé Ferdinand, né à Charmes-sur-l'Herbasse mais dont le nom est rattaché à celui de Haute-rives. On pousse donc plus au nord encore (D538) vers cette bourgade de 1600 habitants. Si elle n'avait eu la chance d'avoir Ferdinand comme facteur, elle serait sans doute restée dans l'anonymat. Mais voilà,

re provençale

pour vous aviser que, dans ce pays labellisé de ces indices prometteurs, on respire un climat sain : le bon air de ses champs, ses prairies, ses forêts, ses montagnes et bon nombre de ses villages. Le premier d'entre eux sera Saint-Donat-sur-l'Herbasse. Dites Saint-Donat... Situé à 30 km au nord de Valence, Saint-Donat, perché sur sa colline, séduit le flâneur à pied qui aime se plier aux topographies urbaines accidentées, tel le coureur du Tour de France accepte la montée d'un col. En même temps il faut avouer

que le plus beau de Saint-Donat gravite autour de sa collégiale, là-haut. Vous posez votre camping-car, en bas, au parking de la rue du 19 mars 1962, ou, quitte à bivouaquer une nuit dans les parages de l'Herbasse, la rivière, aux abords du terrain de sport, route de Saint Bardoux. Vous trouverez une aire de vidange proche du local de l'A.S.D. (L'association sportive donatienne). À pied, partez prendre un café en terrasse, avenue Georges Bert, ou un cran plus loin, proche de l'office de tou-



Le Facteur Cheval a réalisé son rêve : un palais, qui se visite, se touche, s'admire.



classé monument historique! En 2017, 175 000 visiteurs ont pu déambuler autour et dans le palais. Suite au film « L'incroyable histoire du Facteur Cheval » avec Jacques Gamblin dans le rôle-titre, les gens qui découvrent ou redécouvrent cette histoire sont encore plus nombreux à venir lui rendre hommage.

Marcher sur l'eau

Notre tracé, peu enclin à la banalité, file du nord, de Hauterives, pour plonger droit vers le sud, vers un relief mythique et ses premiers contreforts ! À plus de 70 km, ce seigneur porte un nom massif : « Vercors ». Votre impatience de le rencontrer ne sera pas mise à rude épreuve : une heure et demie de trajet. Le temps d'appréhender cette barrière, ce mur, qui semble infranchissable au fur et à mesure que l'on s'en approche, et l'objectif de notre soirée sera atteint : un bivouac, bien planqué, en « autonomie camion », dans un paysage de rêve, Saint-Agnan en Vercors. Mais pas si vite... Notre route passe par Margès, Peyrin, Génissieux, Saint-Paul-les-Romans et traverse un lieu parfait pour une halte de midi et d'après-midi : Saint-Nazaire-en-Royans par la D.532. À l'entrée de la commune, prenez à gauche, le panneau : « bateau à roue, Aqueduc » ou rue des Marines. Une vaste aire vous permet de poser le camping-car sur les bords d'un petit lac (vous trouverez, le cas échéant, l'emplacement d'un service vidange) : dans les années 1950, la construction du barrage EDF

sur l'Isère a eu pour conséquence la création d'un lac artificiel sur la Bourne. Et l'aqueduc du canal de la Bourne, construit pour irriguer la plaine valentinoise, se visite. Prenez votre ticket et montez dans l'ascenseur qui vous hisse vers cette impressionnante réalisation. Vous marcherez... presque, sur l'eau. Sous une solide grille, l'eau du canal file vers sa destinée. Vous la voyez, l'entendez. C'est captivant. Tout aussi captivant sera votre parcours qui, de Saint-Nazaire-en-Royans, vous mène au col de Proncel (1 100 m) : il décline un chapelet de villages... en Royans. Saint-Laurent-en-Royans, Saint-Jean, Oriol, Pont... en-Royans ! Car c'est dans le Royans que naît la montagne. Les routes taillées à même les falaises sur le tracé d'anciennes muletiers – Grands Goulets ou Combe Laval – donnent toujours des frayeurs à ceux qui les empruntent. Tenez-le-vous pour dit ! Le col de Proncel est coloré de champs de bleuets, distillés pour ses précieuses qualités. En août, ces fleurs bleues pollinisatrice nous racontent leur origine, Moyen-Orientales, et leur goût pour les champs à moissonner. Pour l'anecdote, le bleuët était récolté à Paris au XIX^e siècle dans ce qui est actuellement les Champs-Élysées ! Sa fleur utilisée en phytothérapie soulage les irritations de la peau, des yeux et toutes les fois qu'il est question d'éclaircir la vue, de la fortifier. Le bleuët entre dans la constitution de nombreux collyres. Apaisantes, anti-inflammatoires, ses propriétés lui valent d'être un ingrédient de choix pour la cosmétique natu-

le palais, celui de Ferdinand, a changé la donne ! Facteur depuis 1867, Ferdinand possède un jardin potager. En ce XIX^e siècle il s'agit de se faire une idée du village de Hauterives : pas de grande route goudronnée qui le tranche en deux, ni de ruelles bitumées dans les quartiers d'en haut et d'en bas, qui descendent vers la Galaure, la rivière. Mais des charrettes, des voitures à cheval, des paysans, des paysannes, des vigneronnes, des meuniers... Et « Cheval », qui emprunte un chemin de terre pour se rendre dans son jardin, pauvre parcelle qu'il agrandira, car « Cheval » a un rêve : bâtir un palais. Chemin faisant, le facteur se tape une trentaine de kilomètres tous les jours sous la cagnat de l'été. Sur ce circuit de rocailles, allant de fermes en villages, il bute du côté de Tersanne sur un caillou, « sa pierre d'achoppement ». Elle va provoquer l'idée de ce Palais, idéal, dont la construction dura 33 ans. En 1969, André Malraux le considère comme un exemple unique d'architecture de l'art naïf. Il est



2




L'aire de camping-cars de Vassieux-en-Vercors est le point de départ de superbes randonnées sur le plateau.

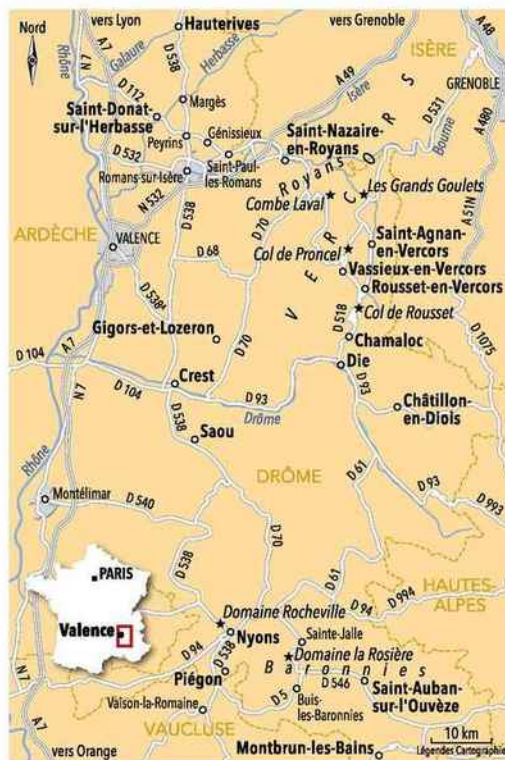


3

1. Après la récolte, les champs de lavande dessinent un paysage très graphique.
2. Adossé à sa colline, le Mémorial de la résistance (Vassieux-en-Vercors) rappelle qu'ici, en Vercors, on s'est battu pour la Liberté.
3. Perché sur les hauteurs de Saint-Donat-sur-l'Herbasse, une magnifique collégiale romane.
4. Alain Aubanel raconte ! « La lavande ? Je suis tombé dedans ! »



4



500 km
Au départ de Valmeinier
8 jours

Repères

■ Infos

- www.ladrometourisme.com
- www.vercors-drome.com
- Attention dans la Drôme – Vercors aux hauteurs de Tunnel.
- Tout sur : www.vercors-drome.com/fr/info-routes

■ Cartes

- Michelin : Drôme/Vaucluse. N°332. 1/150 000.
- I.G.N : Ardèche/Drôme. D.26

■ Aires de camping-car

La page dédiée aux camping-cars : www.ladrometourisme.com/preparez-votre-sejour/les-hebergements/aires-de-service-camping-car

■ À voir

- **Hauterives. Palais idéal du Facteur Cheval**
- **Vassieux-en-Vercors. Le mémorial.** Indispensable pour se rafraîchir la mémoire et se remémorer l'histoire.
- **Crest.** La tour mais surtout le Centre d'art, place du Champs de Mars, qui présente cette année une exposition visible dans les rues de Crest et au Centre d'art, constituée d'images imprimées en sérigraphie, créées par 15 auteurs, essentiellement drômois, graphistes, illustrateurs, bédéistes, plasticiens. La quantité des images et le vaste périmètre géographique couvert par l'exposition en font un véritable festival graphique dans l'espace public.
- **Piégon. La Petite Vendangeuse.** Une surprenante sculpture réalisée dans la roche.
- **Châtillon en Diois. Les lieux de tournage de « Knock »** avec Omar Sy.

■ À faire

- **Col de Rousset.** Emprunter le télésiège et randonner sur l'un des plus remarquables belvédères du Vercors.
- **Montrun-les-bains.** Un village pittoresque... haut perché.
- **Chamaloc.** La distillerie – de lavande – des 4 vallées. Les Garandons, 26150 Chamaloc
- **Die. L'Abéille du Vercors.** Pour le site, le bâtiment, le programme d'animation, les excellents miels bio. 9 chemin du Pont Rompu.
- **Nyons.** A la scourtinerie, Frédérique et Arnaud Fert vous accueillent pour découvrir leur atelier, leur machine toujours en route depuis le XIX^e et, à la boutique, pour acheter des scourtins.
- **Saou.** Pour le village, sa forêt mystérieuse et magique.

■ À table

- **Saint-Donat-sur-l'Herbasse.** Acheter une pogne, succulente, chez Ronjat, boulangerie-pâtisserie.
- **Vassieux-en-Vercors.** Goûter une Pangée, spécialité de la Drôme à base de miel, chez Roc-Art Pain, près de l'église.
- **Die.** L'abeille du Vercors. Pour le site et le bâtiment. Pour le programme d'animation et pour les excellents miels bio. 9 chemin du Pont Rompu.
- **Saint-Auban-sur-l'Ouvèze.** La Clavelière. Ne ratez pas ce rendez-vous gastronomique devant un paysage saisissant. Une très belle soirée en perspective.
- **Gigors-et-Lozeron.** Goûter une bière bio, à la brasserie des Trois Beccs. Il y en a pour tous les goûts.

Remerciements :
Un grand merci à toute l'équipe de la Drôme tourisme.



Le col du Rousset et son télésiège, point de départ d'une randonnée dans un Vercors en panoramique.



Au hasard de votre route, arrêtez-vous un instant dans le village de Montbrun-les-Bains.



C'est à Saint-Donat-sur-l'Herbasse que le couple Louis Aragon et Elsa Triolet, trouva refuge pendant la Seconde Guerre.



Le lac de Saint-Nazaire-en-Royans, charmante escale pour un pique-nique aux bords de l'eau.



relle. Et ses belles fleurs ligulées décorent les thés, Lady Grey, Earl Grey.

Lieutenant Henri Grimaud

En quittant le col de Proncel, au volant de votre camping-car, vers Saint-Agnan en Vercors, vous fredonnez Bécoud : « *Quand il est mort le poète... Tous ses amis... Tous ses amis pleuraient (...)* Dans ce grand champ de bleuets. » Dans les champs de Vassieux-en-Vercors, c'est une autre sorte de poète qui meurt ! Ils avaient pour idéal, la Liberté ! Un idéal qui ne s'échange pas, mais se défend. À l'entrée de Vassieux, ce jour d'août, un grand champ labouré, nu, laisse apparaître une stèle blanche à la mémoire du Lieutenant Henri Grimaud, pilote de chasse, tué par les Allemands, le 21 juillet 1944. Gravement brûlé en 1939, il avait rejoint, en 1944, les Forces Françaises de l'Intérieur dans le Vercors. Responsable de l'aménagement du terrain

d'atterrissage de Vassieux, il protégea le repli des hommes en charge de cet aménagement. Grièvement blessé, « là » où je lis son nom, il succombera à ses blessures. Il avait 26 ans ! Face à la stèle, de l'autre côté de la D.76, une aire de camping-car. L'endroit est trop à découvert à mon goût. Un goût qui se portera sur une part de Pangée, spécialité de la Drôme à base de miel, d'amandes et d'abricot. Rue de l'abbé Gagnol, le patron de la boulangerie-pâtisserie Roc-Art'Pain, la sert en terrasse – histoire d'observer des martinets simuler la patrouille de France autour du clocher de l'église – avec un p'tit noir ou un chocolat. Après... Direction Saint-Agnan-en-Vercors. Pour le bivouac du soir ? Traverser le village – D518 en direction de Rousset en Vercors. Au niveau du pont à bascule, prenez à gauche la direction du château, D616A. En contrebas, un pont et sa jolie rivière, la Vernaison. Là, sur votre droite, une halte discrète pour dîner, voire passer

la nuit en autonomie. Merveilleux. Le lendemain matin, au son des oiseaux, départ prévu pour le col de Rousset (D518). Une étape faite pour les amateurs à la fois de vertige et de randonnée, car une fois posé votre camping-car sur le grand parking du rond-point – il n'y en a qu'un – vous vous installerez sur un télésiège. Il vous porte, au-dessus d'un vide forestier et minéral, en pente raide vers le col. Là-haut, à près de 1700 m, pour un déjeuner sur l'herbe qui vaut son pesant de sensation. Vous redescendrez sur terre, ravis, direction Chamaloc.

Bobologie chez les vététistes

À « la distillerie des 4 vallées » Alain Aubanel raconte ! « *La lavande ? Je suis tombé dedans ! Ma famille a toujours récolté, distillé. Une petite exploitation de 30 ha. Je parle d'effet terroir ! Certes la lavande – fine – ne nous a pas attendus. Elle pousse naturelle-*




À Saint-Agnan en Vercors, vous trouverez, sur les berges de la Vernalson, votre étape discrète de la nuit.



1. Après un dîner gourmand, à La Clavière, balade digestive dans Saint-Auban-sur-l'Ouvèze.
2. Étrange, insolite, la sculpture « La Belle Vendangeuse », réalisée à même la roche du bord de route.
3. Au domaine de Rocheville (Nyons), Guillaume évoque, avec passion et sourire, son excellent vin !



Les fleurs de bleuets couvrent de leur bleu profond les champs du col du Rousset.



ment sur nos montagnes. Un peu d'altitude, du calcaire, elle adore ! Et des montagnes autour de Chamaloc, il y en a partout. Dans les années 1930, avec la demande croissante – huile essentielle, parfumerie – ma famille cueillait cette lavande sauvage. La cueillette... C'est début juillet. Pour voir les champs c'est fin juin, début juillet. Et la lavande est un excellent bactéricide, très utilisé en bobologie chez les vététistes. C'est la base pour les piqûres d'insectes, les maux de tête. » De Chamaloc à Die comptez 7 km. À Die, faites un saut à l'abeille du Vercors. D'abord pour le miel, bio, et la Drôme qui coule à deux pas. Dans un site bucolique, vous pourrez pique-niquer, vous baigner. Vous ferez le tout à pied après avoir calé votre camping-car devant l'école ou au camping. Dans cette Drôme provençale, une journée sera en partie consacrée au vin ! À Buis les Baronnies (Saint-Jalle), le Domaine la Rosière, entre 450 m et 680 m d'altitude, dans le massif des Baronnies, est

dans un écrin d'exception. Valéry Liotaud y cultive la vigne en agriculture biologique et biodynamique depuis 2007. Ancien maire du village, chevalier du mérite agricole : « C'est la légion d'honneur des paysans... » il vous accueille pour une dégustation de vins surprenants. Des surprises, amateurs de bons vins, vous en aurez au domaine de Rocheville. Et c'est Guillaume qui s'y colle ! Il adore recevoir – un espace est dédié à l'accueil des camping-caristes – et avec un large sourire parler de son chouchou... le vin, dans sa superbe boutique du 117 route de Montélimar, à Nyons, sur les bords de la D538. Et les camping-caristes ont leur emplacement réservé, pour une journée, une nuit voire plus ! Au centre de ce pays de l'olive et de la lavande. Nyons, Crest font office de balise... À Crest, montez à la tour, bien sûr en empruntant les ruelles qui permettent d'y accéder. Elle s'enorgueillit d'être la plus haute tour médiévale d'Europe ! Des siècles

d'histoire défilent sous vos yeux, sous l'aspect de vieilles portes, tours, bâtisses, rues pavées, lorsque vous faites l'effort de monter vers ses 52 m qui dominent la vallée. Les passionnés de pont seront en admiration devant celui de Nyons et son arche qui portait sur plus de quarante mètres charrettes, muletiers, paysans, tracteurs et aujourd'hui voitures. 19 m de hauteur au-dessus. À la terrasse de L'oiseau sur sa branche, à Saou, l'eau de la fontaine tombe de quelques centimètres de hauteur du robinet vers des seaux qui sont là pour la déco ! Le temps s'est arrêté, pour une pause, au pied de la montagne, inquiétante, majestueuse, car ici, elle prend la forme d'une couronne, immense, habillée de son écrin forestier. Une incroyable histoire, celle d'un synclinal haut perché aux dimensions quasi inégalées en Europe... Un lieu hors du commun, dans cet arrière-pays drômois qui mérite votre visite ! Bon voyage !