



**Xavier ANGELI**  
Maire de Tain l'Hermitage  
1<sup>er</sup> Vice Président ARCHE Agglo

*“ Comme elle s’y est engagée, la Ville de Tain l’Hermitage a mis en place un nouveau plan de stationnement adapté aux usages.*

*L’objectif ? Rendre notre ville plus attractive, augmenter le nombre de places disponibles en facilitant la rotation des véhicules et en réduisant de fait le temps de recherche.*

*Ce travail mené en concertation avec l’ensemble des forces vives de notre territoire se concrétise aujourd’hui.*

*Découvrez cette nouvelle réglementation intégrant de nombreuses zones de stationnement selon les besoins de chacun ”.*

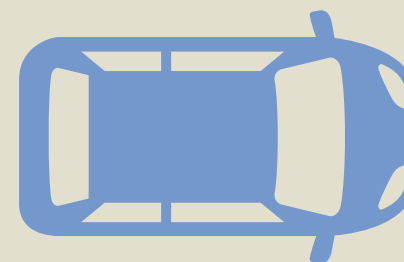
**TAIN**  
l’Hermitage

ECRIVONS ENSEMBLE L’HISTOIRE


**Ville de Tain l’Hermitage**  
**2 av Président Roosevelt**  
**26600 Tain l’Hermitage**

**04 75 08 30 32**

**stationnement@ville-tain.com**



## PLAN STATIONNEMENT




**TAIN**  
l’Hermitage

ECRIVONS ENSEMBLE L’HISTOIRE



# CARTOGRAPHIE DU PÉRIMÈTRE RÉGLEMENTÉ

  
**Stationnement arrêt minute**  
20 minutes  
= **28** places

  
**Stationnement courte durée**  
1h30  
= **285** places

  
**Stationnement moyenne durée \***  
4 h  
= **404** places

  
**Parking journée « libre d'accès »**

- du Parc
- Clos Saint Charles
- Quais Sud

= **630** places

  
**Parking usagers SNCF**

Roche gude  
Cuverie (prochainement)  
= abonnement payant



\* Unique zone offrant la possibilité aux résidents de stationner de manière illimitée sous conditions (vignette résident).

