

oh!

VOUS DE JOUER!

LES AVENTURIERS DE L'ARDÉCHOISE PERDUE



CHASSE AU TRÉSOR POUR PÉDALER EN FAMILLE
LIEU DE DÉPART: OFFICE DE TOURISME DE ST FELICIEN
29 KM - DURÉE : 4H ENVIRON EN VÉLO À ASSISTANCE ÉLECTRIQUE

INFOS SUR WWW.ARDECHE-HERMITAGE.COM
OU AU 04 75 06 06 12 - 04 75 08 10 23



OYEZ OYEZ ! Chers amis cyclistes !

**Depuis quelques temps, rien ne va plus pendant l'Ardéchoise !
Il s'y passe de drôles de choses...
L'Ardéchoise, est une course cycliste très populaire au mois de juin,
rassemblant plus de 15 000 personnes de tous horizons dans une
joyeuse convivialité .**

**D'une année sur l'autre, le village de St Félicien est pris d'une belle
frénésie, chacun fiévreux d'enfiler le fameux dossard jaune et violet
ou de faire la bise au vétéran des cyclistes, le non moins célèbre,
Robert Marchand avec sa centaine d'année au compteur.**

**Mais, voilà, il y plane une drôle d'ambiance, ce n'est plus comme
avant !**


**Il semblerait que plusieurs phénomènes étranges s'y passent comme
si une malédiction frappait l'Ardéchoise !
Au moment du départ certains coureurs affirment haut et fort avoir
déjà gagné la course, ou bien d'autres empruntent des itinéraires
annexes et s'arrêtent dans des lieux très bizarres.
A leur retour chez eux, certains vont même jusqu'à se débarrasser
de leurs vélos et équipements pour ne plus jamais y retoucher !**

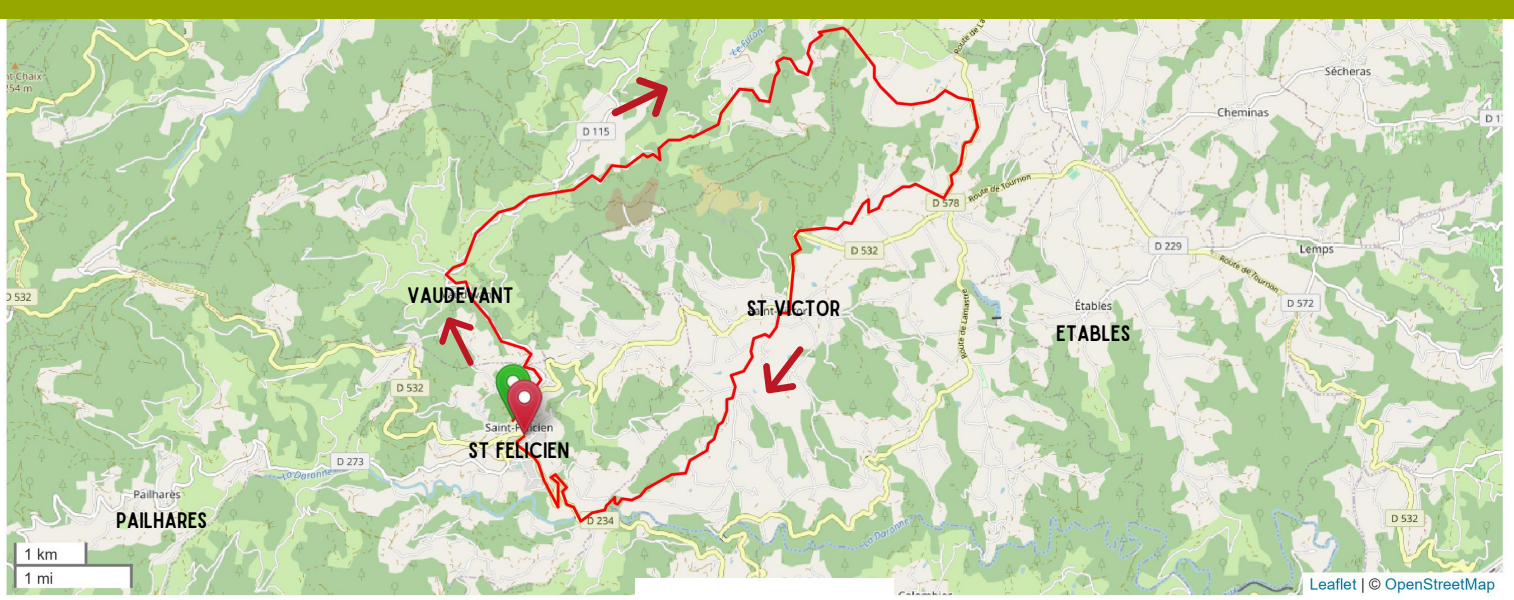
**Mais que se passe-t-il à l'Ardéchoise ? Ces coureurs cyclistes
semblent envoûtés et comme définitivement perdus.**

**Les organisateurs de la course ont besoin de votre aide, ils
s'inquiètent pour l'avenir de l'épreuve.
En 2021 c'est la 30ème édition, il ne faut pas gâcher ce rendez-vous !**

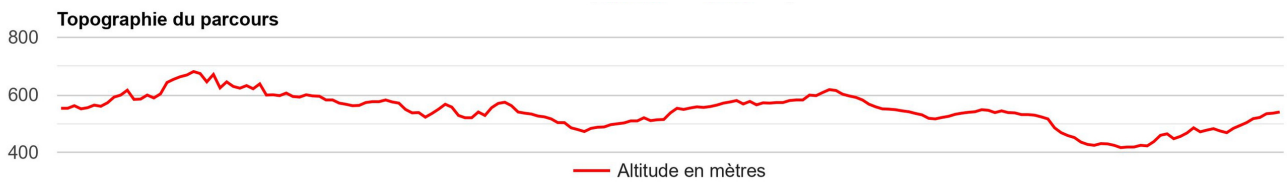
**Enfourchez votre vélo pour remonter le fil des étapes
qu'a emprunté les coureurs et résoudre enfin ce maléfice.**

*En plus de ta
bicyclette,
prends avec toi un
crayon
et ton smartphone :)*





LEGENDE DES FLECHES: LES ROUGES INDIQUENT LA DIRECTION A PRENDRE ET LES VIOLETTES LE LIEU DE L'ÉNIGME.



DÉPART DE L'OFFICE DE TOURISME DE ST FÉLICIEN DIRECTION Tournon POUR LA MAISON CHARLES FOROT




500 M DEPUIS L'OFFICE DE TOURISME

Les premiers comportements étranges de cyclistes ont été vu devant la maison Charles Forot. Allons y...

La maison Charles Forot est cette belle maison sur votre droite à la sortie de St Félicien, direction Tournon Sur Rhône. Elle est située en face de la station essence.

Un message t'est destiné sur la porte d'entrée.



1

Dans cette maison familiale dénommée le Pigeonnier, Charles Forot a été le créateur et l'animateur d'une œuvre de décentralisation artistique et littéraire s'étalant des années 1920 aux années 1960. Ce musée retrace sa vie et son œuvre. Il y cultiva la poésie, le théâtre, l'édition et bien d'autres choses encore qui firent de ce lieu un remarquable foyer culturel. Paul Valéry ou encore Cocteau ont sollicité cette maison d'édition. La ferme magnanerie dans laquelle Charles Forot et son épouse Geneviève vécurent a été en partie réhabilitée permettant au public, au travers de leur lieu de vie, d'y évoquer leur oeuvre, laquelle a largement débordé du cadre régional.

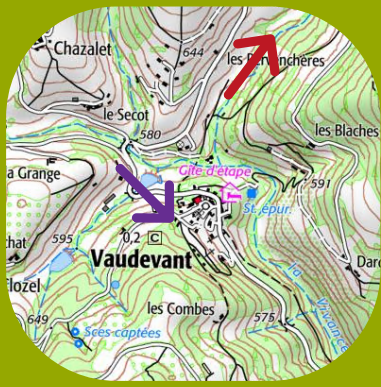


Déchiffre le rébus sur la porte de la maison Charles Forot pour identifier la prochaine étape.

Pour cela revenir un peu sur ses pas



3 KM



Sens-tu à quel point cet endroit est chargé de magie ? Les lutins connaissent bien Saint Roch protecteur des pestiférés et son fidèle chien. Ils utilisent son aura pour détourner les coureurs de leur chemin en leur faisant apparaître un chien lumineux que les cyclistes ont tendance à suivre. Or le chien les conduit dans un cul de sac...

2 ARRÊT SUR LE PARVIS DE L'ÉGLISE


Vaudevant comptait environ 800 habitants au début des années 1900, pour 200 aujourd'hui. On trouve mention du village déjà au XIIIème siècle. Son nom proviendrait de «Val des Avents», « les Avents » étant un hameau situé sur les hauteurs de la commune. Vaudevant c'est aussi le village de Marie Mourier, une paysanne née au début du XXème siècle qui a écrit et chanté toute sa vie en occitan. Un parcours d'interprétation lui est dédié au départ du centre de Vaudevant.



Retrouve autour de toi les autres animaux symboliques qui te protégeront de la magie des lutins. Note l'animal associé à chacune des qualités dont tu devras faire preuve :

- La liberté :
- La force :
- La discrétion :
- La vigilance :

Continuons, dans le centre du village tu passeras devant l'ancienne école de Vaudevant, aujourd'hui reconvertie en restaurant. Note leur numéro de tel.: 04 75 06 08 99. Additionne tous les chiffres :=..... Non loin de la Récré, retrouve la date de naissance précise de Marie Mourier : Multiplie ce chiffre par celui du restaurant et tu auras ton 1er indice



5.5 KM

BRAVO NOTE ICI TON 1ER INDICE :

Pour la suite de la quête, traverse Vaudevant, après une petite descente, on remonte et on a une belle vue sur le village qui s'offre sur la droite. Continuer sur la route principale jusqu'au col du Juvenet.

3 ARRÊT AU COL DU JUVENET

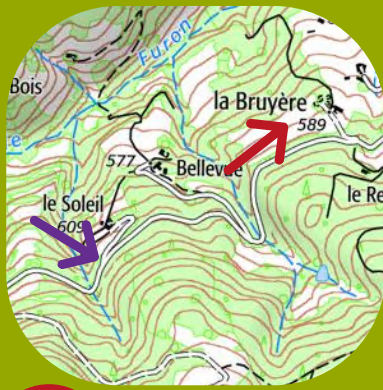
Une magnifique vue s'offre à toi. Le Piemont Ardéchois, est cette partie de moyenne montagne qui échelonne le relief entre la vallée du Rhône et les contreforts du Massif Central. Au gré des épisodes glaciaires, la terre s'est enrichie de loess et sédiments amenés par les glaciers. La capacité de ces loess à retenir l'eau est d'autant plus utile que le socle granitique va avoir tendance à drainer les sols et assécher la terre.

Un marquage aura peut-être attiré tes yeux : deux traits rouge et blanc. Nous sommes ici sur le GR 42 qui relie St Etienne à la mer méditerranée, une autre belle balade en perspective.... Continuer sur la route des Hubacs.



Reporte l'altitude du col où tu te trouves.

TON 2ÈME INDICE :



6.9 KM



Quand on voit ce petit coin de paradis on comprend mieux son nom. Si ici le soleil semble à portée de main, savez-vous à quelle distance il se trouve de notre planète ?

- 149 597 870 km
- 1 350 km
- 106 cm

4


ARRÊT AU CROISEMENT AVEC LA ROUTE DU SOLEIL

Tu es en plein dans une châtaigneraie, notre "arbre à pain". Ce nom provient à la base de la richesse de la châtaigne qui a préservé les ardéchois de nombreuses famines. Consommées grillées, en confiture, en crème de marron, en marron glacé, en sirop, en farine ou dans les gâteaux... La châtaigne est un bijou d'inventivité pour les cuisiniers. Il côtoie ici un autre arbre gourmand : le frêne. Reconnaisable à ses bourgeons noirs, on récolte ses feuilles pour produire de la frênette, boisson fermentée qui rappelle le cidre. La gourmandise n'a pas de limite chez nous !

TU AS TON 3ÈME INDICE :



Adresse utile : la Ferme des Genêts (Les Fauries à Arlebosc), certes ce n'est pas tout de suite là, mais si vous êtes un fondu de châtaignes... Produits en bio et présent sur les marchés...



8.6 KM

Continuer sur la route, laisser « Bellevue » sur la gauche, au loin, une magnifique vue le village de Preaux. Laisser les directions de « la Bruyère » et de la « Tribolière » sur la gauche. Arrête-toi au carrefour des routes de **Laurençon** et de **Chanaux**.

5

ARRÊT AU CROISEMENT AVEC LAURENÇON ET LES CHANAUX

Les noms de lieux dits, souvent drôles, nous donnent des indications sur la géographie. Ainsi le toponyme « Seignovert » pourrait venir de « Seigne », lui-même dérivé du celtique et / ou du gaulois « sagna » qui signifie : terre marécageuse. Les chanaux signifient soit la présence d'un canal ou cours d'eau (ou même d'un lieu encaissé). On retrouve ces terminologies sur la carte de Cassini (document réalisé en 1750 et 1800) et lesquelles sont riches en informations locales.

Garde bien la carte sous les yeux, il n'est pas rare que nos lutins facétieux changent les panneaux de place !

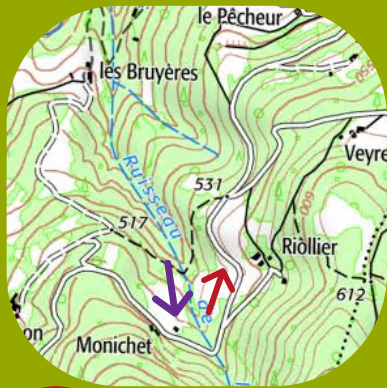
Comptes le nombre de « e » des panneaux directionnels :

- Le Casson / Laurençon /
- Beaubernard / Seignovert /
- Leogier / Les Chanaux /
- Chatarin / La Poule



TU AS TON 4ÈME INDICE :





10.5 KM

Continuer tout droit, laisser à gauche les directions « Lafarre » et « Bobichon ». Faire une pause à proximité de la belle bâtisse de **Monichet**.

6 ARRET A MONICHET

Vous voici devant une belle demeure typique de la région. Ici la polyculture/élevage est de mise. Ces grandes maisons permettaient de loger toute la famille mais offraient aussi de nombreuses dépendances pour les activités agricoles. Le foin était stocké bien à l'abri de la pluie, les châtaignes séchées.... Les chèvres, brebis et vaches donnaient du lait. Le Caillé doux de St Félicien est le fromage local par excellence et ne peut être produit qu'artisanalement. Il n'a rien à voir avec le bien connu St Félicien!

Sa transformation s'effectue à chaud juste après la traite. C'est un petit bijou gastronomique et sa douceur vous surprendra sûrement.

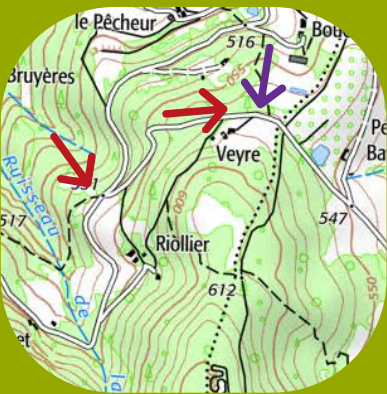


En numérotologie, chaque lettre correspond à un chiffre (voir le tableau en page 11). Appliquer cette méthode pour trouver l'indice grâce au nom de cette maison :
 MONICHET : M= 4 / O=6 / N=5 / I=9 / C=3 / H=8 / E=5 / T= 2.
 Réduire* la somme obtenue a 1 chiffre
 *soit additionner les chiffres entre eux
 (ex: 124 =7)

TU AS TON 5ÈME INDICE :



Adresses utiles : la Ferme de l' Amélie à Preaux, tout près ! Pour faire sa provision de fromages dont le Caillé Doux mais aussi de charcuteries locales. Possibilité d'assister à la traite !
 Ou la ferme de Réat sur St Victor (on y passe), pour des fromages plutôt vache !



11.6 KM

Continuer en laissant "Rollier" sur la droite et prendre la suivante qui monte à droite : "route de Massonet". Petite côte en perspective. Arrêtez-vous au terme de la grimpette.

7 ARRET AU SOMMET

Quelle vue ! Les montagnes que tu aperçois au-delà de la vallée du Rhône forment le massif du Vercors. Par temps bien dégagé on peut même voir le Mont Blanc. La géographie va façonner l'installation de l'homme. Aussi peut-on remarquer l'alignement des clochers du village de Preaux (au premier plan) et du village de Quintenas.

Les voies de communication vont très rapidement se voir bordées de hameaux. Ces derniers sont installés à la croisée de chemins ou autres routes commerciales, souvent éloignées de la distance parcourue par un cheval en une journée. Héritage toujours présent aujourd'hui, alors que nos voitures ont totalement changé les temps de trajets.



Note ici le numéro figurant sur la boîte au lettre toute proche et le réduire à 1 chiffre

TU AS TON 6ÈME INDICE :





12.6 KM

Continuer jusqu'au hameau de Royol, laisser la direction de "Chenevrier" sur la gauche. Arrêtez-vous au niveau du panneau de randonnée nommé « Royol »

8 ARRET A ROYOL

Cette magnifique bâtisse rappelle les maisons fortes que l'on retrouve disséminées aux alentours. Une tradition de construction qui perdurera sur notre territoire jusqu'au début du XVIIème siècle. Les maisons fortes ne sont ni des châteaux, ni des maisons ordinaires. Elles sont souvent érigées par des familles de seigneurs locaux importants et positionnées le long des routes, à proximité de carrefours importants ou en bordure de seigneurie. L'adjonction de fortifications aux maisons (tours, palissades, fossés...) n'était pas une mince affaire car elle nécessitait une autorisation du seigneur ! Bon nombre d'entre elles furent renforcées au XVIème siècle lors des guerres de religion. La magie de ce lieu est perceptible, en effet nous sommes ici en présence d'un repère de lutins et loups garous !! Prends garde à ne pas tomber dans leur filet...



Un drôle de symbole est représenté au-dessus du porche d'entrée, sûrement un signe de reconnaissance des petits êtres que nous cherchons ! Note ici la date qui y figure et réduit la à 1 chiffre.

TU AS TON 7ÈME INDICE :



16.7 KM

Traverser le hameau de Royol. Arrivée sur la route Annonay Lamastre), **prendre à droite**. Attention : route très fréquentée (on reste 10 mn sur la grande route). Prendre ensuite la deuxième à droite, **route de Navas (juste avant le grand carrefour des Clots)**. A l'entrée du hameau, poursuivre vers le haut et suivre la direction « **chapelle du Xème s.** » pour arriver aux pieds de la chapelle.

Sur votre gauche s'ouvre une vue dégagée, avec en prédominant le Montbard, petit mont tout rond. Il abrite un chemin de croix, une chapelle et un calvaire. Continuer jusqu'à Navas



Adresse utile : L'Auberge brasserie Longue Vie (lieu dit Chateau de Corsas à St Victor). Au grand carrefour si vous continuez tout droit vous y serez, endroit à découvrir, mais attention il paraîtrait que nos lutins y fabriquent des philtres !

9

ARRET A NOTRE DAME DE NAVAS

Bienvenue à la chapelle Notre Dame de Navas. Si on la date du Xème siècle, les parties les plus anciennes sont enfouies sous les rénovations du XIX et XXème siècle. On vénérât ici une vierge noire ramenée de Palestine par un croisé, et qui a disparu.


La légende autour du culte d'un cheveu de la Vierge, est déjà mentionnée en 1062 dans la charte de Navas du Cartulaire de Saint-Barnard. Une autre légende rapporte que la vierge aurait posé son pied dans un pré au dessus du village à 300m, où se trouve encore aujourd'hui une niche et un rocher à cupule.

Un lieu donc chargé de mystère, tout comme ce clocher étrangement décalé sur le côté de la nef... Une œuvre des lutins...Bizarre, ils n'oseraient pas s'attaquer à un lieu sacré... Quoique....



Une date est gravée sur la croix en face de l'église. Reporte la ici :

TU AS TON 8ÈME INDICE :



17.8 KM

Revenir sur vos pas, continuer la montée en prenant à gauche (2x à gauche) . Prendre ensuite la 2ème à droite, direction "**les Bessons**" pour arriver au milieu du camping de Chantelermuze.

10

ARRET EN BAS DU CAMPING DE CHANTELERMUZE

Vous voici au camping de Chantelermuze. Un nom typique du coin car ici une « Lermuze » est un petit lézard.


Sur les flancs de cette colline, il fait bon se laisser dorer au soleil.

A vous donc de «lermuze» dans ce lieu chargé de charme, au choix entre la table de pique-nique, la nappe sur l'herbe et en saison à vous le snack et la piscine !



Note l'altitude à laquelle tu te trouves. (indice : un panneau de randonnée peut peut-être vous aider...)

TU AS TON 9ÈME INDICE :



19.2 KM

Reprendre la route principale sur la droite et arriver à **St Victor**, sur le parvis de l'église.

11

ARRÊT A L'ÉGLISE DE ST VICTOR

Saint Victor est dit le village aux trois clochers, résultant du regroupement des communes de Saint Victor, Deyras et Navas.

Les Deyrasiens ont bien tenté de demander leur indépendance en 1937 mais peine perdue.

Célèbre pour ses foires au Moyen Âge, Saint Victor occupe l'emplacement stratégique d'un de ces bourgs né du croisement des routes commerciales (ici l'axe Annonay-Lamastre / Tournon-Plateau ardéchois). Son église néo-gothique est aisément reconnaissable aux alentours avec son clocher crénelé.

Les lutins ont pris la fâcheuse habitude de venir se peser ici après leurs banquets. Ils montent à 5 ou 6 sur la bascule jusqu'à entendre un craquement sinistre ! Nul doute qu'un indice s'y trouve caché...



Note ici la date figurant sur la bascule :
Ajoute y le nombre de créneau que compte chaque face du clocher et tu auras ton 10ème indice !

TON 10ÈME INDICE :



21.2 KM

Quitter le parvis de l'église par la route principale sur la droite. Prendre à gauche la route qui longe l'école. Garder cette route : "**le chemin de Charencey**". Laisser à gauche les directions du "**Bruc**" et de "**Jomard**". Au hameau de "**Gringagnot**" prendre la direction de "**Mantelin**". Après être passé sur un petit pont garder la direction de « le Merle ». Faire une halte au **croisement avec Jomeat**.

12

ARRÊT AU CROISEMENT AVEC JOMEAT

La vue est encore une fois magnifique. D'un côté St Victor et de l'autre le regard peut porter jusqu'au Vercors.


Un alignement de 3 sommets est aisément reconnaissable: ce sont les 3 Becs. Au premier plan la montagne boisée marque les hauteurs du village de Bozas. Le sommet en forme de pyramide s'appelle le Bois Madame. Lieu chargé d'histoire et de légende, on raconte que les femmes en mal de fertilité allaient y ramasser du bois pour pouvoir tomber enceinte. Au pied de ce bois on trouve le lieu-dit «les Femmes» et plus loin les "Hommes".... Il y a de la magie dans tout ça... Ou une simple rumeur lancée par un homme qui en avait marre de ramasser son bois et voulait y envoyer sa femme.... Qui sait...



Additionne les altitudes des Becs :
1589 m pour le Veyou,
1559 m pour le Signal,
1545 m pour Roche Courbe :

.....
Et divise ce chiffre par le nombre de sommets (prend le nombre entier et oublie la virgule)

TU AS TON 11ÈME INDICE :



23.8 KM

Ne pas prendre la direction de **Jomeat**. Au lieu-dit « **le merle** », ne pas suivre la direction « **Grande Maison** » .
Laisser de côté les directions de **Peyrots Daronnat**, et rester sur la **route de cotte**. Après une belle descente, arrivée à l'entrée du **camping du domaine de Pierrageais** (passer la barrière si celle-ci est fermée).



Si vous entendez un ardéchois prononcer les mots de « chalets », « faïsses » ou encore « chambas », il n'est pas en train de vous donner des noms d'oiseaux mais juste de vous parler de son paysage !
Ce n'est pas évident de faire de l'agriculture dans des pentes aussi escarpées. Mais il en faut plus pour décourager un ardéchois ! Pour augmenter la surface de culture, il construit ces terrasses grâce aux murs de pierres sèches érigés à même la pente. Ces murs de soutènements permettront également d'y inclure des citernes, très utiles sur ces terrains granitiques bien drainés !
Les béalières, utilisées également, sont des petits canaux d'irrigation destinés à récupérer les eaux des ruisseaux ou des rivières. Il fallait y penser !

13

L'ARBORETUM

Le chemin pour trouver l'Arboretum de St Félicien est juste à gauche avant le petit pont pour revenir sur la grande route et sortir ainsi du camping .
A vous de l'explorer.
Contourner la chaîne si celle-ci est mise !



Combien d'arbre ont été identifiés ?



- 1 Quel arbre est le « sapin de Noël » ?
.....
- 2 Quel arbre est le plus souple ?
.....
- 3 Note les 5 arbres dont on utilise les fruits et les fleurs en cuisine:
.....
- 4 Lesquels sont plus des « arbustes » aux jolies fleurs jaunes et mauves ?
.....
- 5 Sa feuille est représentée sur le drapeau du Canada :
.....
- 6 Son nom vient du latin « Fraxinus » :
.....
- 7 Malgré son nom il pique peu:
.....
- 8 Il est appelé ainsi à cause de ses bourgeons gluants :
.....

TU AS TON 12ÈME ET DERNIER INDICE :

.....

Ta mission touche à sa fin !

Ces cascades que tu vois ici sont le fief historique de notre équipe de malfaiteurs! c'est leur eau de jouvence et d'immortalité. Leur vénérable et grand maître y demeure, il tiendrait caché la malle contenant le plan machiavélique. Aussi le seul moyen de les neutraliser et de conjurer le sort jeté sur l'Ardéchoise est de trouver le prénom du vénérable et ainsi la malle sera dissoute !!!
A toi de découvrir ce prénom grâce au code que tu as rassemblé.



28,9 KM
Direction st Félicien pour un retour à l'Office de Tourisme

RÉCAPITULONS NOS 12 INDICES POUR TROUVER LE CODE !

Le code est un prénom de 6 lettres. Nous avons récolté 12 indices, les prendre 2 par 2.

Chaque chiffre correspond à une série de lettres en numérogologie. **Rappel : REDUIRE désigne le fait d'additionner les chiffres entre eux (ex : 124 = 7)**
Aide toi du tableau de correspondance en bas de cette page.

INDICES 1 ET 2

Vaudevant :/ Col du Juvenet :

Additionner le 1er et 2ème indice :

Quel est le chiffre qui se répète ? = Quelle lettre 2ème colonne? :



INDICES 3 ET 4

Croisement route du Soleil : / Croisement chanaux :

Additionner chaque indice et réduire à 1 chiffre :/

Les additionner entre eux := Quelle lettre 2ème colonne? :



INDICES 5 ET 6

Monichet :/ Sommet Veyres :

Additionner chaque indice et réduire à 1 chiffre :/

Additionner ces 2 chiffres :

Ne garder que le chiffre le plus élevé := Quelle lettre 1ère colonne? :



INDICES 7 ET 8

Royol :/ Eglise de Navas :

Additionner chaque indice et réduire à 1 chiffre :/

Additionner ces 2 chiffres et les soustraire entre eux := Quelle lettre 1ère colonne? :



INDICES 9 ET 10

Camping de Chantelermuze : / St Victor :

Quel est le chiffre dominant sur ces 2 séries de chiffres?= Quelle lettre 2ème
colonne? :



INDICES 11 ET 12

Croisement de Jomeat : / Arboretum :

Additionner chaque indice et réduire à 1 chiffre :/

Additionner ces 2 chiffres et réduire à 1 chiffre : = Quelle lettre 3ème colonne? :



Jeu proposé par Ardèche Hermitage Tourisme

6 Place du 8 mai 1945 - BP 70 019

26601 TAIN L'HERMITAGE Cdx

info@ah-tourisme.com - 04 75 08 10 23

www.ardeche-hermitage.com

Tableau de correspondance

1	A	J	S
2	B	K	T
3	C	L	U
4	D	M	V
5	E	N	W
6	F	O	X
7	G	P	Y
8	H	Q	Z
9	I	R	

**FÉLICITATION ! TU AS DEJOUÉ LE MALEFICE PESANT SUR
L'ARDECHOISE EN TROUVANT LE CODE A 6 LETTRES
NÉCESSAIRES À L'OUVERTURE DU COFFRE !**



*Envie de plus de randos vélos ou à
pied ? RV sur
www.rando-ardeche-hermitage.fr*

Tu peux venir nous le confier à l'Office de Tourisme et repartir avec une petite surprise !

En cas de fermeture du bureau, tu peux te connecter sur :

[https://www.ardeche-hermitage.com/fr/chasse-au-tresor/
tresor-de-lardechoise](https://www.ardeche-hermitage.com/fr/chasse-au-tresor/tresor-de-lardechoise)

ou flashez le QR code



pour rentrer le mot de passe et débloquer ta récompense !

BRAVO !