



DISCOVERY MAP / TOURISMUSKARTE

ARDECHE HERMITAGE

CARTE TOURISTIQUE




Tain - Tournon - St Félicien - St Donat



Cité du Chocolat Valrhona

Jardin Zen

Gorges de la Daronne



Château de Charnes

Lac de Champos

Petit Train des vignes

LANTIERE CARTAGÈNE



Les canotiers du Rhône



Train de l'ArdecHE - St-Jean-de-Muzols



Château-Musée de Tournon-sur-Rhône et la Colline de l'Hermitage côté Tain l'Hermitage



Vélorail des Gorges du Doux - Boucieu-le-Roi



Jardin Zen d'Erik Borja - Beaumont-Montoux



Cité du Chocolat Valrhona - Tain l'Hermitage



LE PUY-EN-VELAY
100km-1h50

SAINT-ETIENNE
110km-1h15

LYON
90km-1h00

GRENOBLE
105km-1h

MARSEILLE
230km-2h30

AVIGNON
145km-1h30

POUR VOTRE SÉJOUR

BESOIN DE LOUER UNE VOITURE OU DE RECHARGER VOTRE VÉHICULE ÉLECTRIQUE ? UN TAXI ? OU TOUTES AUTRES INFOS PRATIQUES, FLASHÉZ CE CODE !



Need some practical information ? Flash the code ! Weitere Informationen über den gezeigten QR-Code

NOS APPELLATIONS



Available in english

COMMENT VENIR ?

How to come ?
Wie kommt man hin?
L'accès est aisé par les grandes voies de communication :

- En voiture / By car / Met de auto**
 - Autoroute A7
 - Sortie 13 Tain l'Hermitage
 - RN7 desservant Tain l'Hermitage
 - RD 86 desservant Tournon
- En autocar / By coach / Met de coach**
 - Ligne E3 : Annonay/Tournon/Valence
 - Ligne D04 : Valence/Tournon
 - Ligne E05 : Tournon/Lamastre/St Agrève
 - Ligne 11 : St Félicien/Tournon (dès sept. 2023 en correspondance avec la gare SNCF de Tain l'Hermitage)
 - Horaires et infos www.archeagglo.fr/transport-en-commun
- En train / By train / Met de train**
 - Gare Valence TGV à Alixan (correspondance avec le transport à la demande Tournon/Tain/valence TGV sur réservation au 04 28 61 26 26)
 - Gare SNCF / TER à Tain l'Hermitage (correspondance avec la ligne 10 Romans/Tain/Tournon + ligne 1 bus Arche Agglo Tain/Tournon)

Suivez-nous sur @ardechehermitage



LA 1^{ERE} WEBCAM EN VALLÉE DU RHÔNE !



bertolam
SKÄPING

To discover our webcam, the first in Rhône Valley, flash this code ! / Um unsere Webcam zu entdecken, die erste im Rhonetal, blinken Sie diesen Code



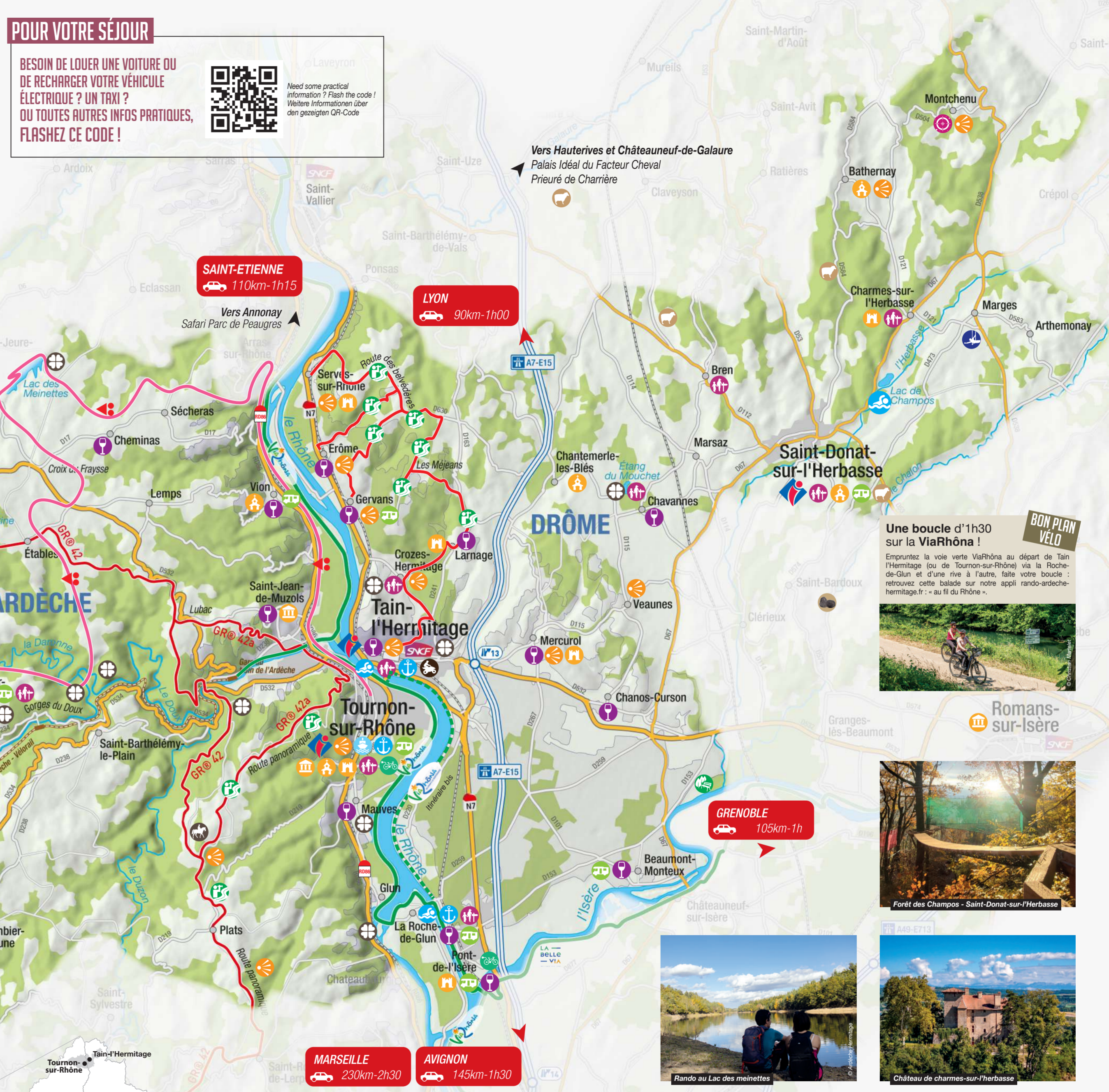
Marche nordique



Petit train des vignes - Départ Tain l'Hermitage



Gorges de la Daronne - Colombier-le-Vieux



LÉGENDE

- Offices de Tourisme / Tourist office / Verkehrsamt
- Belvédères / View points / Aussichtspunkte
- Routes panoramiques / Scenic roads / Panoramastrassen
- Espaces et Sites naturels / Natural areas and sites / Naturschönheiten
- Villages de caractère d'ArdecHE
- Nos caves / Wineries / Weinkeller
- Jardins / Gardens / Gärten
- Loisirs nautiques - Espace aquatique / Water activities / aquatic spaces / Ausgewiesene Wassersportflächen
- Haltes nautiques / Stopping places for boats / Anlegestellen
- Croisières sur le Rhône / Cruises on the Rhône river / Kreuzfahrten auf der Rhône
- Loisirs équestres / Horse activities / Reitsport
- Loisirs mécaniques (Véhicules vintage, gyropode) / Motor sport activities / Mechanische Erholung
- Trottinette électrique / Electric scooter / Elektroroller
- Paint ball / Paint ball
- Location de Vélos à assistance électrique/VT / E-bike rentals / Elektrofahrräder vermietung
- Parcours découverte / Rando ludiques / Discovery playfull walks / Entdeckungstouren / Spielerische Wanderungen
- Activités trapèze / Trapeze activities / Trapeze
- Autour des animaux / Wild life discovery / Um die Tiere herum
- Musées / Museum / Museen
- Patrimoine religieux / Religious heritage / Das religiöse Erbe
- Châteaux / Tours / Castles - towers / Burgen und Schlösser
- Autour de la truffe / About the truffle / Um den Trüffel
- Aires de camping-car / Camper van service / Stellmöglichkeiten für Wohnmobile

- Train de l'ArdecHE / Vélorail des Gorges du Doux / Steam train - Rail bike of the Doux Gorges / Dampfzugfahrt und mit der Fahrradrairie durch die Schlucht des Doux
- GR - Grande Randonnée / Long hiking trail / GR-Fernwanderwege
- GR - Grande Traversée VTT de l'ArdecHE / Long MTB trail of ArdecHE / Beeindruckende Mountainbike-Überquerung der ArdecHE
- Vélo Route ViaRhôna / Léma - Méditerranée / ViaRhôna cycle route / Wanderfahrad durch das Rhone-Tal
- LA - Vélo Route - Anney - Chambéry / Grenoble - Romans
- VIA - Belle via cycle route / Wanderfahrad durch das Isère-Tal

BON PLAN VELO

Une boucle d'1h30 sur la ViaRhôna !
Empruntez la voie verte ViaRhôna au départ de Tain l'Hermitage (ou de Tournon-sur-Rhône) via la Roche-de-Glun et d'une rive à l'autre, faite votre boucle : retrouvez cette balade sur notre appli rando-ardecHE-hermitage.fr : « au fil du Rhône ».



Romans-sur-Isère



Forêt des Champos - Saint-Donat-sur-l'Herbasse



Château de charmes-sur-l'herbasse



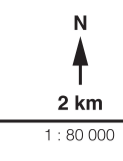
Rando au Lac des meinettes



Gravel



Trail



2 km

1:80 000

