

Présentation du
nouveau site internet dédié à la
randonnée en Ardèche Hermitage.
rando-ardeche-hermitage.fr

D'ARDÈCHE EN HERMITAGE



- Site internet développé par Géotrek : il s'agit une application internet permettant de préparer à l'avance ses randonnées.
- Géré et financé par Arche Agglo en partenariat avec l'Office de Tourisme Ardèche Hermitage.
- Un nouvel outil valorisant **l'ensemble des itinéraires** du territoire : **Rando, Cyclo, VTT, VAE** (Vélo à Assistance électrique).

D'ARDÈCHE EN HERMITAGE

ARCHE
Agglo

ah!

ARDÈCHE
HERMITAGE
TOURISME

Ce site internet est :

- **Gratuit** pour les utilisateurs.
- **Toujours à jour**, dès qu'un problème nous est signalé sur une randonnée, nous pouvons modifier un tracé ou le masquer instantanément.

D'ARDÈCHE EN HERMITAGE

ARCHE
Agglo

ah!

ARDÈCHE
HERMITAGE
TOURISME

Il vous permet :

- **D'imprimer la randonnée de votre choix (pdf imprimable carte + descriptif)**
- **De télécharger les fichiers KLM et/ou GPX pour les utilisateurs de Gps de rando.**

D'ARDÈCHE EN HERMITAGE

ARCHE
Agglo

ah!

ARDÈCHE
HERMITAGE
TOURISME

Présentation en quelques Clics...

rando-ardeche-hermitage.fr

D'ARDÈCHE EN HERMITAGE

ARCHE
Agglo

ah!

ARDÈCHE
HERMITAGE
TOURISME


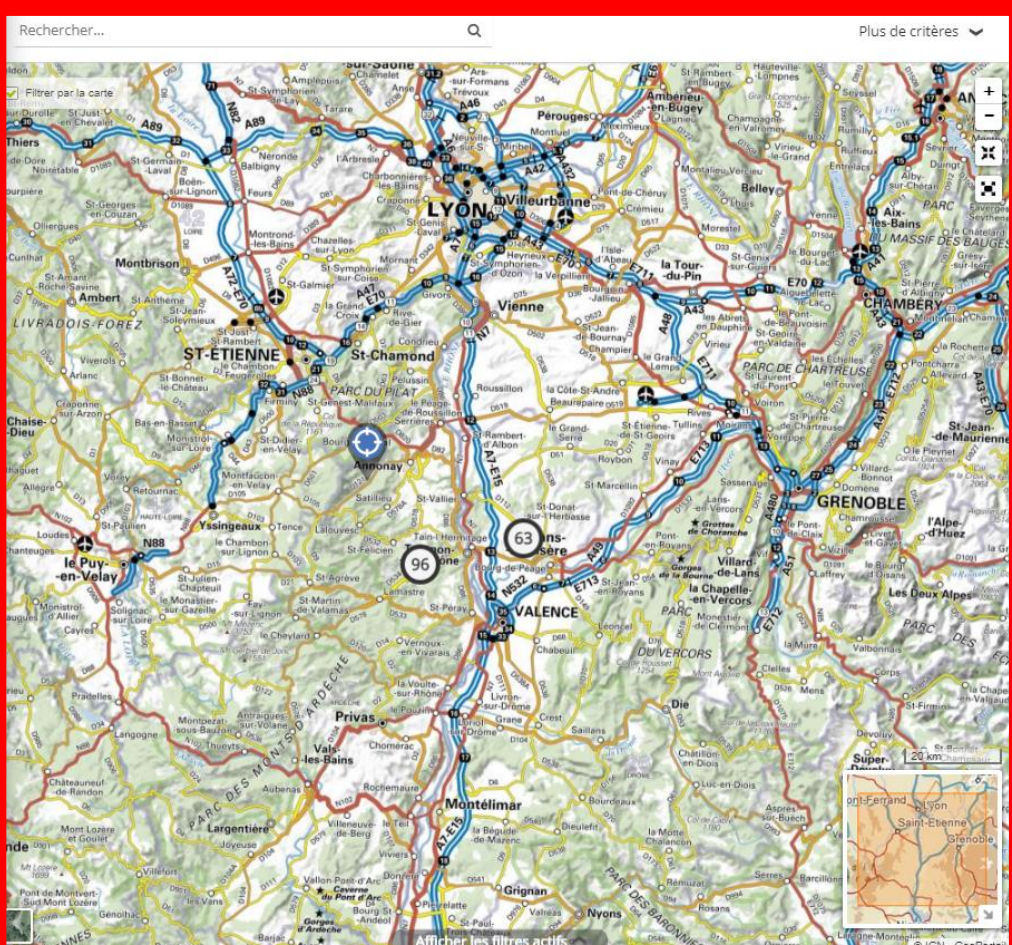
Bienvenue sur la Page d'Accueil

oh! ARDÈCHE HERMITAGE PAR ARCHE TOURISME Ardèche


Randonnées en Ardèche Hermitage

Rechercher... Plus de critères


160 résultats




Arlebosc variante 1
Arlebosc - 1 h - 11 km - D+ : 221 m - Très facile
Thèmes



Arlebosc variante 2
Arlebosc - 2 h - 24 km - D+ : 572 m - Facile
Thèmes



Au fil du Rhône
Tournon-sur-Rhône - 2 h - 19 km - D+ : 91 m - Très facile
Thèmes



Autour de l'Herbasse
Saint-Donat-sur-l'Herbasse - 2 h - 16 km - D+ : 350 m - Facile
Thèmes

Présentant une Carte et l'ensemble des Itinéraires pédestres et cyclistes du territoire (160 résultats).

MENU FERMER X

- PÉDESTRE
- VÉLO
- VTT
- VÉLO À ASSISTANCE ELECTRIQUE
- ITINÉRANCE
- ÉVÈNEMENTS SPORTIFS
- PATRIMOINE
- RESTAURANTS
- PRODUCTEUR
- HÉBERGEMENT
- SENTIERS THÉMATIQUES

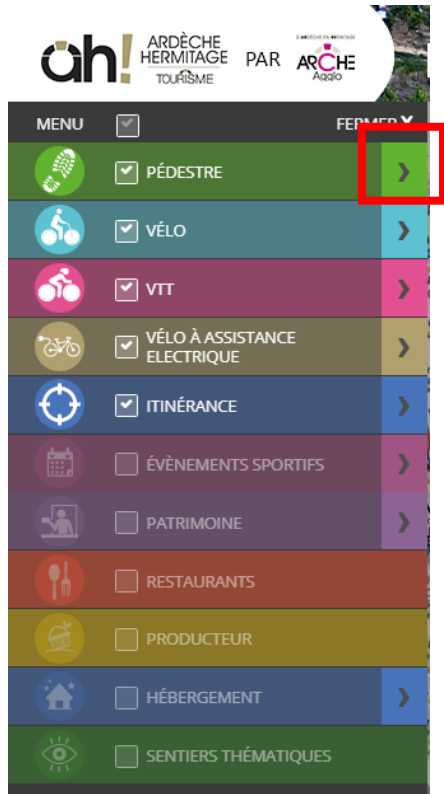
Plus de critères ▾

Afficher les filtres actifs

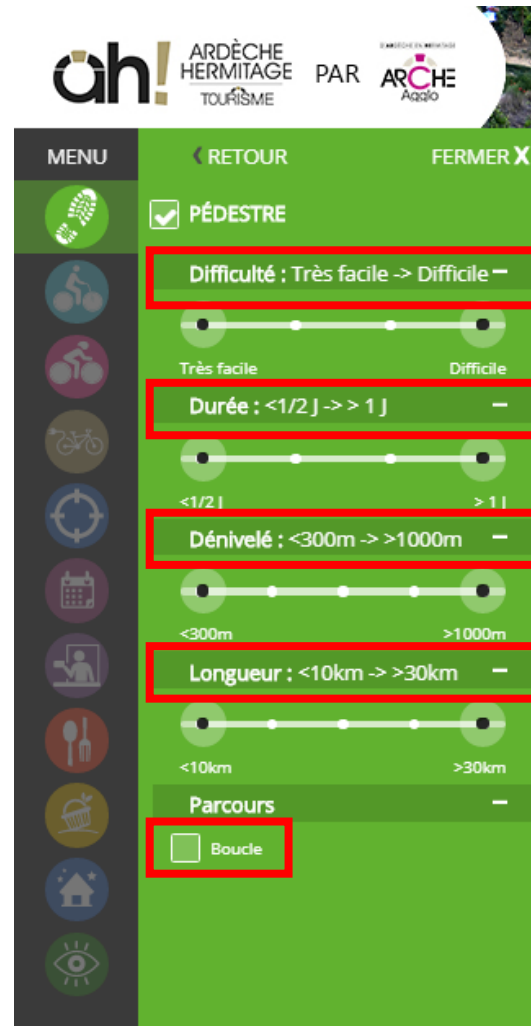
Choisissez votre activité dans le menu à gauche de l'écran (dans l'ordre):

- Randonnée pédestre,
- Itinéraire Cyclo,
- Itinéraire VTT,
- Itinéraire VAE,
- Itinérance.

Décochez ce qui ne vous intéresse pas.



Cliquez sur la flèche pour ouvrir le Menu



Vous pouvez ainsi choisir :

- Le niveau de difficulté
- La Durée
- Le Dénivelé
- La Longueur
- Boucle seulement

La sélection se met à jour automatiquement

ah! ARDÈCHE HERMITAGE PAR ARDÈCHE TOURISME

Randonnées en Ardèche Hermitage

RETOUR FERMER X

Plus de critères

6 résultats

PÉDESTRE

Difficulté : Très facile → Facile

Très facile Difficile

Durée : <1/2 → 1/2

<1/2 >1

Dénivelé : 300m → 1000m

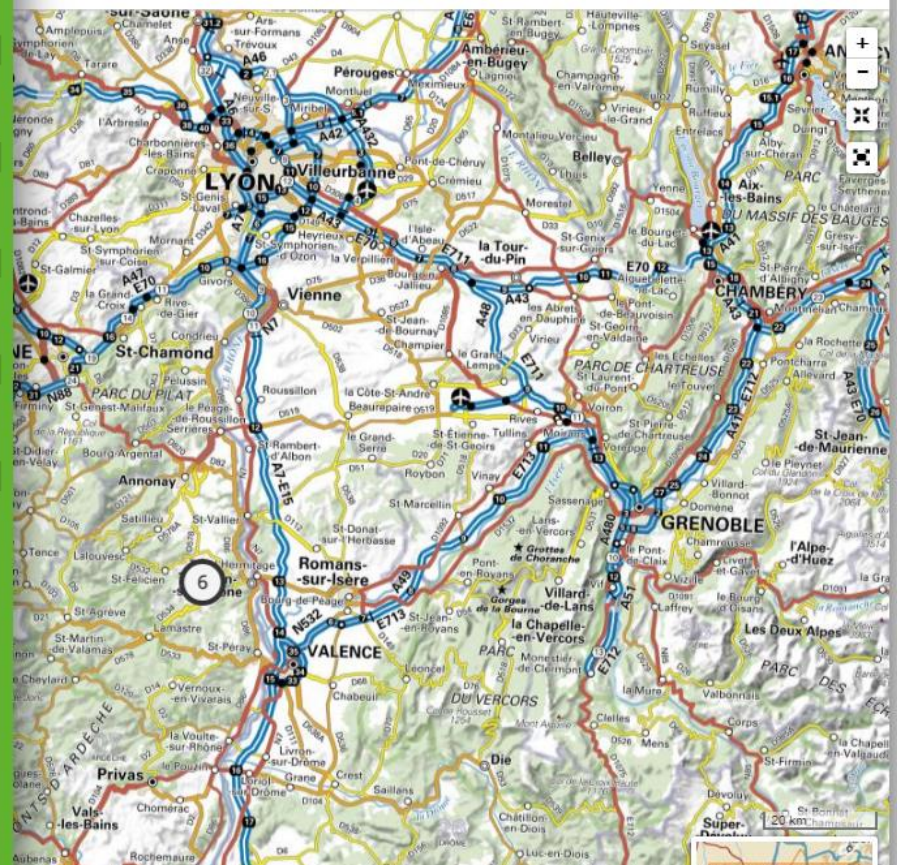
<300m >1000m

Longueur : <10km → 20km

<10km >30km

Parcours

Boucle



La voie panoramique
Mauves - 3 h - 8 km - D+ : 309 m - Très facile

Le Col du Marchand
Pailharès - 3 h - 11 km - D+ : 488 m - Facile

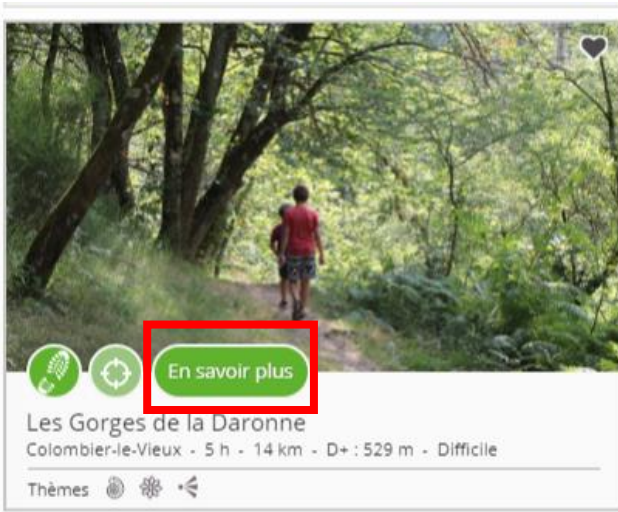
Le Cédron variante 2
Boucieu-le-Roi - 2 h 30 - 8 km - D+ : 304 m - Facile

Le Grand Pont
Saint-Jean-de-Muzols - 2 h - 6 km - D+ : 342 m - Facile



La barre « Recherche » vous permet de faire une recherche rapide :

- nom de commune
- nom de randonnée ...



Pour connaître le détail de la randonnée, cliquez sur « En savoir plus ».

Consultez à présent une fiche randonnée en détail.

Les Gorges de la Daronne

Catégorie Pédestre

Infos 5 h Difficile Boucle 14 km 529 m PR Ardèche

Thèmes Archéologie et histoire Flore Point de vue

Découvrez un des sites naturels les plus riches et les plus secrets du secteur : les Gorges de la Daronne. Une randonnée superbe autour de la rivière et du plateau dans lequel elle se fraie son chemin.

À PROXIMITÉ

PATRIMOINES

Deyras
Historie

Point de vue
Point de vue

Descriptif du parcours

Fond de Carte IGN

Points d'intérêt

Zoom possible pour voir les détails de l'itinéraire

Possibilité de masquer cette partie en cliquant sur la flèche pour agrandir la carte


← RETOUR À LA CARTE

Les Gorges de la Daronne

Catégorie: Pédestre

Infos: 5 h, Difficile, Boucle, 14 km, 529 m, PR Ardèche

Thèmes: Archéologie et histoire, Flore, Point de vue

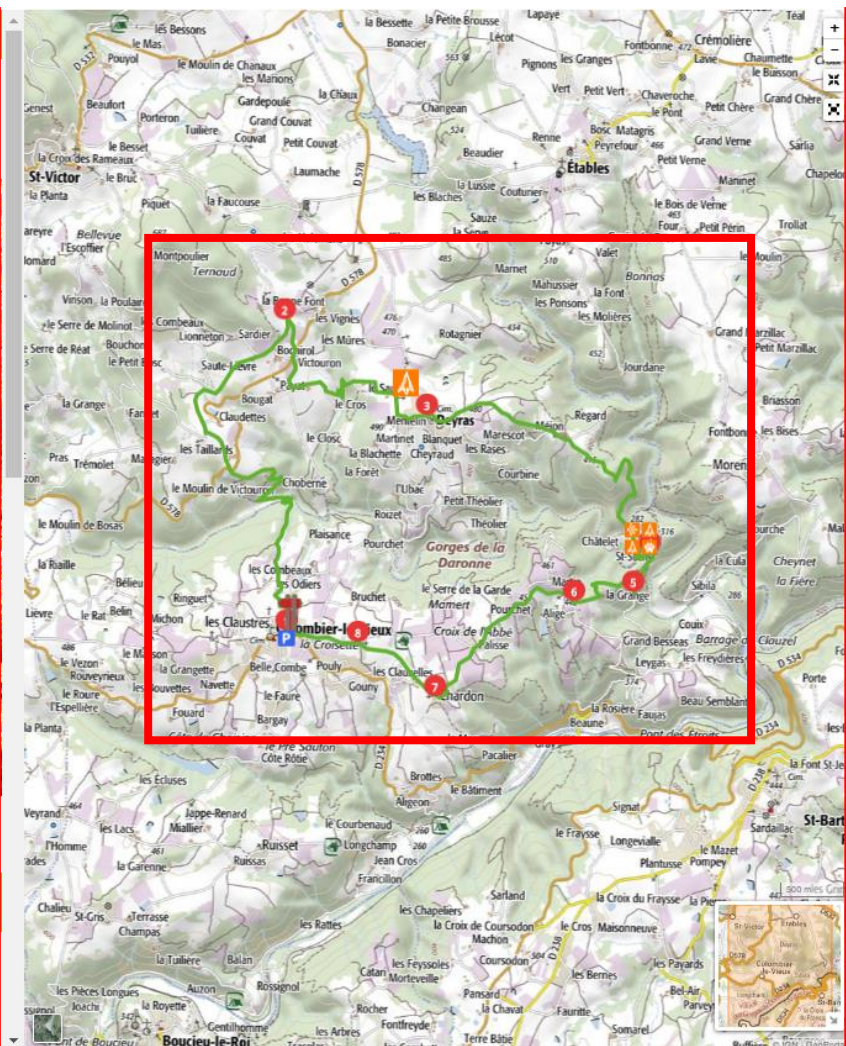


Découvrez un des sites naturels les plus riches et les plus secrets du secteur : les Gorges de la Daronne. Une randonnée superbe autour de la rivière et du plateau dans lequel elle se fraie son chemin.

Départ / Arrivée : Colombier le Vieux - Place du marché
Communes traversées : Colombier-le-Vieux, Saint-Victor


1 - Colombier le Vieux - 420 m
Suivre Bonnefond 4,3 km
Deyras 6,8 km

Traversez la place, gardez la petite route puis filez tout droit par un chemin qui descend jusqu'à la Daronne. Traversez la rivière, montez en face par le chemin principal. Attention : ne traversez pas à gué sur le pont submersible en période de hautes eaux. Traversez prudemment la D578 pour prendre le chemin herbeux en face. Après les maisons, prenez la petite route tout droit. Au croisement suivant, descendez à droite puis suivez le chemin tout droit. Remontez sur l'autre versant. A la route, montez pour reprendre un chemin



À PROXIMITÉ


PATRIMOINES



Ardèche Patrimoine Tourisme

Deyras

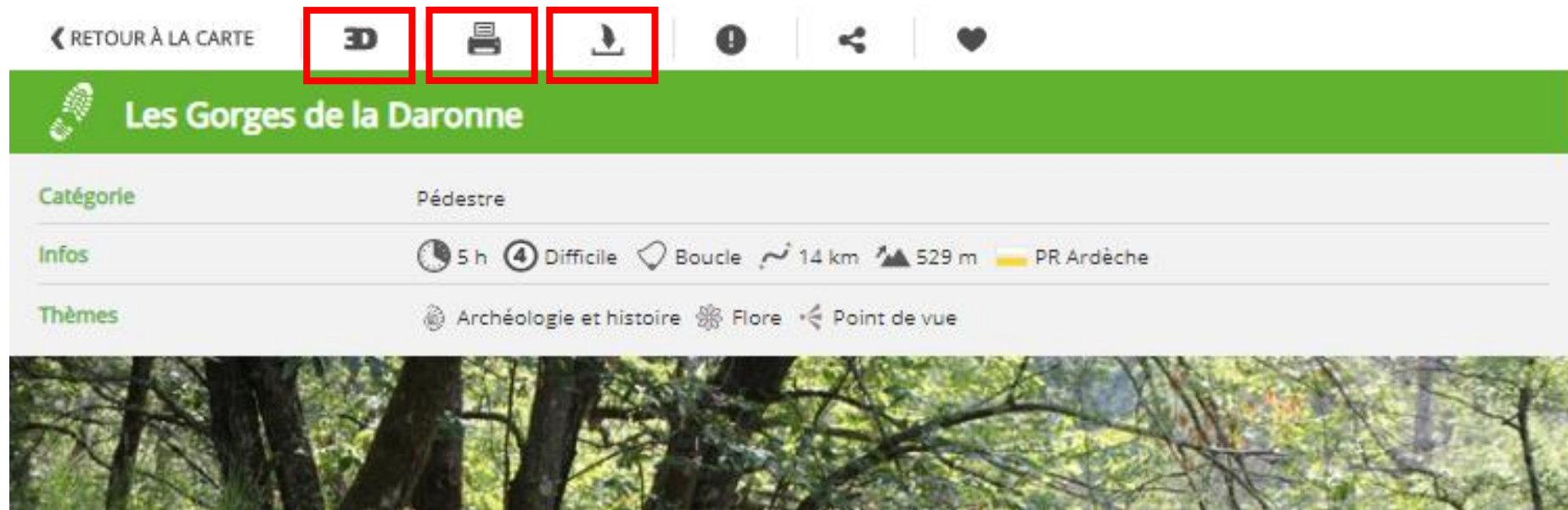
Historie



Ardèche Patrimoine Tourisme






Point de vue

Point de vue









En haut à gauche, au dessus du nom de la Randonnée retrouvez **plusieurs fonctionnalités** (dans l'ordre) :




- 3D : découvrez le parcours comme si vous y étiez,
- Imprimer : version pdf de la randonnée, carte + descriptif,
- Télécharger : fichiers KLM ou GPX, pour les GPS de randonnée,


← RETOUR À LA CARTE | 3D |  |  |  |  | 

Les Gorges de la Daronne

Catégorie Pédestre

Infos  5 h  4 Difficile  Boucle  14 km  529 m  PR Ardèche

Thèmes  Archéologie et histoire  Flore  Point de vue



- Signaler un problème ou une erreur,
- Partager : mail, réseaux sociaux, MMS...
- Ajouter à vos favoris.

Très simple d'utilisation ce site internet et accessible à tous !

Rendez-vous sur :

rando-ardeche-hermitage.fr

D'ARDÈCHE EN HERMITAGE

ARCHE
Agglo

ah!

ARDÈCHE
HERMITAGE
TOURISME



ATTENTION :

A ce jour la
« Randonnée des Cuves de Duzon »
reste inaccessible.

D'ARDÈCHE EN HERMITAGE

ARCHE
Agglo

ah!

ARDÈCHE
HERMITAGE
TOURISME

Cartes Topo-guides disponibles dans nos bureaux d'accueil :

- Carte Ardèche Verte - 5€
- Topo du Pays de l'Hermitage - 2€
- Topo St Félicien - 8€
- Bons Plans à Pied, Vélo, VTT de la Drôme - 0,5€ la fiche, 1€ les 3
- Fiche Randonnée à l'unité -1€
- Archives cachées d'Arlebosc - 8€
- Kit Gorges de la Daronne - 5€
- Rando-croquis Bozas et St Donat - *gratuit*
- Roulez Branché - Top 20 des balades en Vélo en Assistance électrique en Ardèche Hermitage. 2€ - **Nouveauté 2019**

- Carte Viarhona - *gratuit*
- Carte cyclo-descendant - espace VTT pays de St Félicien - *gratuit*



LISTE NON EXHAUSTIVE

L'équipe de l'Office de Tourisme reste à votre disposition pour toutes les questions concernant la randonnée.

Votre contact privilégié :

Damien Mathieu - d.mathieu@ah-tourisme.com

Toute l'équipe de
l'Office de Tourisme
Ardèche Hermitage vous
souhaite un très bel été.